



ELENA OJEDA CASILLAS

Datos Generales

Nombre: ELENA OJEDA CASILLAS

Máximo nivel de estudios:

Antigüedad académica en la UNAM: 4 años, 2 meses, 1 día

Nombramientos

Último: OTROS CÁTEDRA CONACYT CÁTEDRA CONACYT TC
No Definitivo
Instituto de Ingeniería
Desde 01-10-2014 hasta 30-09-2018

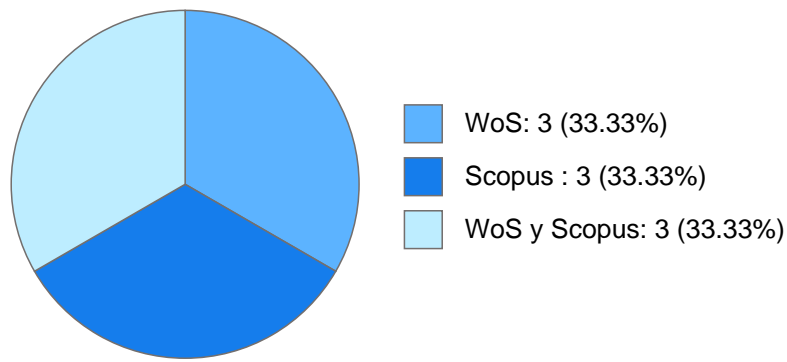
Estímulos, programas, premios y reconocimientos

SNI C 2015 - 2018

ELENA OJEDA CASILLAS

DOCUMENTOS EN REVISTAS

Histórico de Documentos



#	Título	Autores	Revista	Año
1	Shoreline Detection Accuracy from Video Monitoring Systems	GABRIELA MEDELLIN MAYORAL ELENA OJEDA CASILLAS PAULO SALLES AFONSO DE ALMEIDA et al.	Journal Of Marine Science And Engineering	2022
2	Morphodynamic response to low-crested detached breakwaters on a sea breeze-dominated coast	ALEC TORRES FREYERMUTH GABRIELA MEDELLIN MAYORAL ERNESTO TONATIUH MENDOZA PONCE et al.	WATER	2019
3	Storm-wave trends in Mexican waters of the Gulf of Mexico and Caribbean Sea	ELENA OJEDA CASILLAS CHRISTIAN MARIO APPENDINI ALBRECHTSEN Tonatiuh Mendoza, E.	NATURAL HAZARDS AND EARTH SYSTEM SCIENCES	2017



Sistema Integral de Información Académica
Coordinación de Planeación, Evaluación y
Simplificación de la Gestión Institucional
Reporte individual



ELENA OJEDA CASILLAS

LIBROS Y CAPITULOS CON ISBN

No se encuentran registros en la base de datos de Humanindex asociados a:

ELENA OJEDA CASILLAS



Sistema Integral de Información Académica
Coordinación de Planeación, Evaluación y
Simplificación de la Gestión Institucional
Reporte individual



ELENA OJEDA CASILLAS

PARTICIPACIÓN EN PROYECTOS

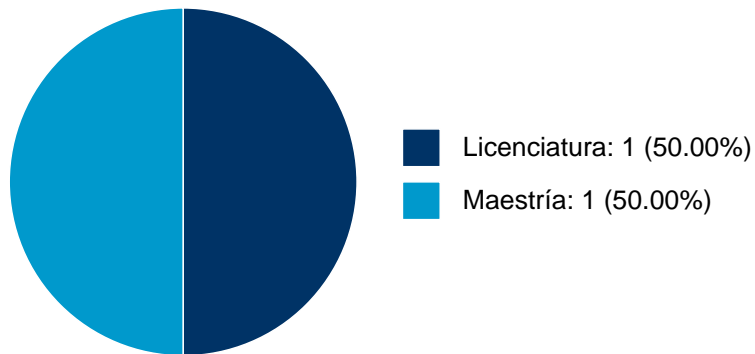
No se encuentran registros en la base de datos de SISEPRO asociados a:

ELENA OJEDA CASILLAS

ELENA OJEDA CASILLAS

PARTICIPACIÓN EN TESIS

Histórico de Colaboraciones en Tesis

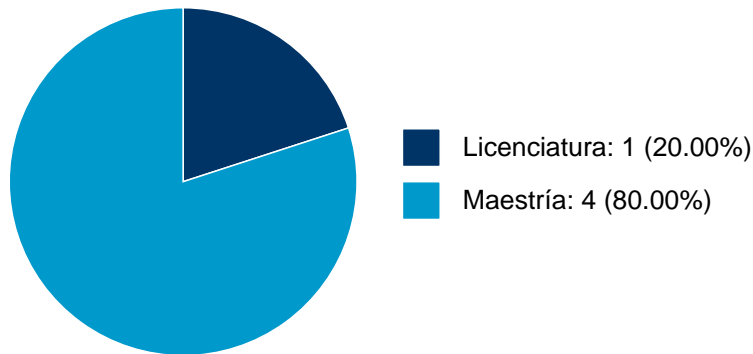


#	Título del documento	Tipo de Tesis	Sinodales	Autores	Entidad	Año
1	Dinámica de la línea de costa en una playa disipativa (Sisal, Yucatán)	Tesis de Maestría	ERNESTO TONATIUH MENDOZA PONCE,	ELENA OJEDA CASILLAS, Espadas Sánchez, Paola Isabel,	Instituto de Ingeniería,	2017
2	Variaciones de la línea de costa debido a la marea y la obtención de modelos digitales de elevación	Tesis de Licenciatura	ERNESTO TONATIUH MENDOZA PONCE,	ELENA OJEDA CASILLAS, RODOLFO RIOJA NIETO, et al.	Facultad de Ciencias, Instituto de Ingeniería,	2016

ELENA OJEDA CASILLAS

DOCENCIA IMPARTIDA

Histórico de docencia



#	Nivel titulación	Asignatura	Entidad	Alumnos	Semestre
1	Maestría	ACTIIIVIDAD OPTATIVA,INTRODUCCION AL ANALISIS COMPUTACIONAL DE SEÑALES E IMAGENES APLICADO A LAS CIENCIAS DEL MAR	Instituto de Ciencias del Mar y Limnología	4	2018-2
2	Maestría	TEMAS SELECTOS DE HIDRÁULICA. MORFODINÁMICA DE PLAYAS	Facultad de Ingeniería	4	2017-2
3	Maestría	TEMAS SELECTOS DE HIDRAULICA	Facultad de Ingeniería	3	2016-2
4	Maestría	TEMAS SELECTOS DE HIDRAULICA	Facultad de Ingeniería	3	2015-2
5	Licenciatura	GEOLOGIA AMBIENTAL COSTERA	Facultad de Ciencias	16	2014-2



Sistema Integral de Información Académica
Coordinación de Planeación, Evaluación y
Simplificación de la Gestión Institucional
Reporte individual



ELENA OJEDA CASILLAS

PATENTES

No se encuentran registros en la base de datos de patentes asociados a:

ELENA OJEDA CASILLAS

ELENA OJEDA CASILLAS

FUENTES DE INFORMACIÓN

Internos

#	Información	Fuente	Sistema	Periodo
1	Grupos ordinarios y resumen de historias académicas	DGAE	SIAE	2008-2025
2	Nombramientos, datos generales, estímulos, premios y reconocimientos	DGAPA	RUPA	2008-2025
3	Producción Académica	CH	Humanindex	2008-2021
4	Producción Académica	CIC	SCIC	2000-2017
5	Proyectos	DGPO	SISEPRO	2018-2022
6	Tesis	DGB	TESIUNAM	2008-2025
7	Tutorías en Posgrado	CGEP	SIIPosgrado	2008-2021

Externos

#	Información	Fuente	Sistema	Periodo
8	Documentos Indexados	Elsevier	Scopus	2008-2025
9	Documentos Indexados	Thomson Reuters	WoS	2008-2025
10	Obras con registro ISBN	INDAUTOR	Agencia ISBN	2008-2025
11	Patentes	IMPI	SIGA	2008-2024