



**Sistema Integral de Información Académica**  
**Coordinación de Planeación, Evaluación y**  
**Simplificación de la Gestión Institucional**  
**Reporte individual**



**JOSE JUAN ZAMORANO OROZCO**

## Datos Generales

**Nombre:** JOSE JUAN ZAMORANO OROZCO

**Máximo nivel de estudios:** DOCTORADO

**Antigüedad académica en la UNAM:** 35 años

---

## Nombramientos

**Vigente:** INVESTIGADOR TITULAR B TC Definitivo  
Instituto de Geografía  
Desde 16-08-2011

---

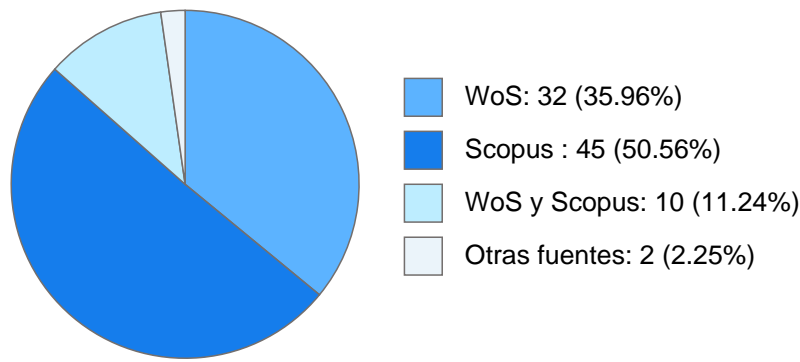
## Estímulos, programas, premios y reconocimientos

SNI II 2012 - VIGENTE  
SNI I - 2011  
PRIDE C - VIGENTE

**JOSE JUAN ZAMORANO OROZCO**

**DOCUMENTOS EN REVISTAS**

**Histórico de Documentos**



#	Título	Autores	Revista	Año
1	In memory of two missing Mexican geographers: Atlántida Coll Hurtado and Álvaro Sánchez Crispín	JOSE JUAN ZAMORANO OROZCO Irasema Alcantara Ayala Ricardo Guerra Diaz et al.	BOLETIN DE LA ASOCIACION DE GEOGRAFOS ESPANOLES	2024
2	Reconstruction of Hualca Hualca volcano (southern Peru) based on geomorphological and geological evidence and 40Ar/39Ar dating	JOSE LUIS MACIAS VAZQUEZ JOSE LUIS ARCE SALDAÑA GUILLERMO CISNEROS MAXIMO et al.	GEOMORPHOLOGY	2024
3	Heoinsdalsjokull, northern Iceland: geomorphology recording the recent complex evolution of a glacier	JOSE JUAN ZAMORANO OROZCO Manuel Rodríguez-Mena Jose M. Fernandez-Fernandez et al.	JOURNAL OF MAPS	2021
4	Reversible glacial-periglacial transition in response to climate changes and paraglacial dynamics: A case study from Heoinsdalsjokull (northern Iceland)	JOSE JUAN ZAMORANO OROZCO Palacios D. Rodríguez-Mena M. et al.	GEOMORPHOLOGY	2021
5	Origins of the divergent evolution of mountain glaciers during deglaciation: Hofsdalur cirques, Northern Iceland	JOSE JUAN ZAMORANO OROZCO Tanarro L.M. Palacios D. et al.	QUATERNARY SCIENCE REVIEWS	2021

**JOSE JUAN ZAMORANO OROZCO**

6	Geomorphological hazards susceptibility in high-density urban areas: A case study of Mexico City	JOSE JUAN ZAMORANO OROZCO Daniel Garcia-Soriano Adolfo Quesada-Roman	JOURNAL OF SOUTH AMERICAN EARTH SCIENCES	2020
7	Dating the late Holocene lava flows of the Citlaltepétl volcano (Orizaba Peak) by means of the <sup>36</sup> Cl cosmogenic isotope and lichenometry, and implications on eruptive chronology	JESUS ALCALA REYGOSA LORENZO VAZQUEZ SELEM JOSE JUAN ZAMORANO OROZCO	BOLETIN DE LA SOCIEDAD GEOLOGICA MEXICANA	2020
8	Comparative Analysis of Geomorphosites in Volcanoes of Costa Rica, Mexico, and Spain	JOSE JUAN ZAMORANO OROZCO Dennis Perez-Umana Adolfo Quesada-Roman et al.	Geoheritage	2019
9	Slow dynamics in debris-covered and rock glaciers in Hofsdalur, Tröllaskagi Peninsula (northern Iceland)	JOSE JUAN ZAMORANO OROZCO Campos N. Tanarro L.M. et al.	GEOMORPHOLOGY	2019
10	Glacial geomorphology of the Chirripo National Park, Costa Rica	JOSE JUAN ZAMORANO OROZCO Adolfo Quesada-Roman Juan Antonio Ballesteros-Canovas et al.	JOURNAL OF MAPS	2019
11	Geomorphology of the Upper General River Basin, Costa Rica	JOSE JUAN ZAMORANO OROZCO Adolfo Quesada-Roman	JOURNAL OF MAPS	2019
12	Zonificación de procesos de ladera e inundaciones a partir de un análisis morfométrico en la cuenca alta del río General, Costa Rica	JOSE JUAN ZAMORANO OROZCO Román A.Q.	Investigaciones Geograficas : Boletín - Instituto de Geografía, Universidad Nacional Autónoma de México	2019
13	Unchanged surface morphology in debris-covered glaciers and rock glaciers in Trollaskagi peninsula (northern Iceland)	JOSE JUAN ZAMORANO OROZCO Tanarro L.M. Palacios D. et al.	SCIENCE OF THE TOTAL ENVIRONMENT	2019
14	A multi-proxy approach to Late Holocene fluctuations of Tungnahryggsjökull glaciers in the Trollaskagi peninsula (northern Iceland)	JOSE JUAN ZAMORANO OROZCO Fernández-Fernández J.M. Palacios D. et al.	SCIENCE OF THE TOTAL ENVIRONMENT	2019
15	Peligros geomorfológicos en Costa Rica: Cuenca alta del río general	JOSE JUAN ZAMORANO OROZCO Quesada-Román A.	Anuario do Instituto de Geociencias	2018

**JOSE JUAN ZAMORANO OROZCO**

16	Proposal for geomorphological mapping of debris-covered and rock glaciers and its application to Trollaskagi Peninsula (Northern Iceland)	JOSE JUAN ZAMORANO OROZCO Luis M. Tanarro David Palacios et al.	JOURNAL OF MAPS	2018
17	Dating late Holocene lava flows in Pico de Orizaba (Mexico) by means of in situ-produced cosmogenic <sup>36</sup> Cl, lichenometry and dendrochronology	LORENZO VAZQUEZ SELEM OSVALDO FRANCO RAMOS JOSE JUAN ZAMORANO OROZCO et al.	QUATERNARY GEOCHRONOLOGY	2018
18	Granulometric characterization of alluvial fan deposits at the Motozintla Basin, Chiapas, Mexico: a dormant geologic hazard due to flood events	JOSE LUIS MACIAS VAZQUEZ DAVID ALBERTO NOVELO CASANOVA JOSE JUAN ZAMORANO OROZCO et al.	BOLETIN DE LA SOCIEDAD GEOLOGICA MEXICANA	2017
19	Age, geomorphologic dynamics and type of creeks on the northern side of the Popocatepetl volcano, Mexico	OSVALDO FRANCO RAMOS LORENZO VAZQUEZ SELEM JOSE JUAN ZAMORANO OROZCO et al.	BOLETIN DE LA SOCIEDAD GEOLOGICA MEXICANA	2017
20	Age, geomorphological dynamics and typology of ravines in the northern sector of Popocatepetl volcano, Mexico	OSVALDO FRANCO RAMOS LORENZO VAZQUEZ SELEM JOSE JUAN ZAMORANO OROZCO et al.	BOLETIN DE LA SOCIEDAD GEOLOGICA MEXICANA	2017
21	Estimating volume of deposits associated with landslides on volcanic landscapes in the SW flank of the volcano Pico de Orizaba, Puebla-Veracruz	GABRIEL LEGORRETA PAULIN JOSE JUAN ZAMORANO OROZCO JOSE INOCENTE LUGO HUBP et al.	Investigaciones Geograficas : Boletin - Instituto de Geografia, Universidad Nacional Autonoma de Mexico	2017
22	Edad, dinámica geomorfológica y tipología de barrancas en el sector norte del volcán Popocatepetl, México	OSVALDO FRANCO RAMOS LORENZO VAZQUEZ SELEM JOSE JUAN ZAMORANO OROZCO et al.	BOLETIN DE LA SOCIEDAD GEOLOGICA MEXICANA	2017
23	Geomorphology of the Ampato volcanic complex (Southern Peru)	JESUS ALCALA REYGOSA JOSE JUAN ZAMORANO OROZCO Palacios, David	JOURNAL OF MAPS	2016
24	Smoothed particle hydrodynamic modeling of volcanic debris flows: Application to Huiloac Gorge lahars (Popocatepetl volcano, Mexico)	JOSE JUAN ZAMORANO OROZCO Haddad, Bouchra Palacios, David et al.	JOURNAL OF VOLCANOLOGY AND GEOTHERMAL RESEARCH	2016

**JOSE JUAN ZAMORANO OROZCO**

25	Geomorphology, internal structure and evolution of alluvial fans at Motozintla, Chiapas, Mexico	JOSE LUIS MACIAS VAZQUEZ JOSE JUAN ZAMORANO OROZCO DAVID ALBERTO NOVELO CASANOVA et al.	GEOMORPHOLOGY	2015
26	Landslide susceptibility of volcanic landforms in the Río El Estado watershed, Pico de Orizaba volcano, Mexico	GABRIEL LEGORRETA PAULIN JOSE JUAN ZAMORANO OROZCO Jose Ernesto Figueroa Garcia et al.	NATURAL HAZARDS	2015
27	Post-laharic evolution of a proglacial channel: the Huiloac creek (Mexico)	JOSE JUAN ZAMORANO OROZCO de Pablo N.A. Blasco J.J.S. et al.	BOLETIN DE LA SOCIEDAD GEOLOGICA MEXICANA	2014
28	Sedimentological processes in lahars: Insights from optically stimulated luminescence analysis	ESPERANZA MUÑOZ SALINAS JOSE JUAN ZAMORANO OROZCO Bishop, Paul et al.	GEOMORPHOLOGY	2012
29	Mass movement processes at the Motozintla Basin, Chiapas, Southern Mexico	JOSE LUIS MACIAS VAZQUEZ JOSE JUAN ZAMORANO OROZCO DAVID ALBERTO NOVELO CASANOVA et al.	GEOFISICA INTERNACIONAL	2012
30	Interpreting luminescence data from a portable OSL reader: three case studies in fluvial settings	ESPERANZA MUÑOZ SALINAS JOSE JUAN ZAMORANO OROZCO Bishop, P et al.	EARTH SURFACE PROCESSES AND LANDFORMS	2011
31	Shallow Ground Temperatures and Periglacial Processes on Iztaccihuatl Volcano, Mexico	JOSE JUAN ZAMORANO OROZCO LORENZO VAZQUEZ SELEM Andres, Nuria et al.	PERMAFROST AND PERIGLACIAL PROCESSES	2011
32	Effect of pixel size on cartographic representation of shallow and deep-seated. landslide, and its collateral effects on the forecasting of landslides by SINMAP and Multiple Log	GABRIEL LEGORRETA PAULIN JOSE INOCENTE LUGO HUBP JOSE JUAN ZAMORANO OROZCO et al.	PHYSICS AND CHEMISTRY OF THE EARTH	2010
33	Geomorphological evolution of a fluvial channel after primary lahar deposition: Huiloac Gorge, Popocatepetl volcano (Mexico)	JOSE JUAN ZAMORANO OROZCO Tanarro, L. M. Andres, N. et al.	GEOMORPHOLOGY	2010
34	Snow cover, permafrost and skin flows formation in a detritic talus of the High Mountain (Corral de Veleta, Sierra Nevada, Spain) [Cubierta nival, permafrost y formación de flujos superficiales en un talud detrítico de alta montaña (Corra	JOSE JUAN ZAMORANO OROZCO Tanarro García L.M. Palacios Estremera D. et al.	Cuadernos de Investigacion Geografica	2010
35	Morphostructural arrangement of the Sierra de las Cruces, central Mexico	ARMANDO GARCIA PALOMO JOSE JUAN ZAMORANO OROZCO CELIA LOPEZ MIGUEL et al.	REVISTA MEXICANA DE CIENCIAS GEOLOGICAS	2008

**JOSE JUAN ZAMORANO OROZCO**

36	Vegetation and landform relationships at Ajusco volcano Mexico, using a geographic information system (GIS)	MARIA CONCEPCION GARCIA AGUIRRE MARIO ARTURO ORTIZ PEREZ JOSE JUAN ZAMORANO OROZCO et al.	FOREST ECOLOGY AND MANAGEMENT	2007
37	Glacier retreat during the recent eruptive period of Popocatépetl volcano, Mexico	JOSE JUAN ZAMORANO OROZCO Andrés N. Sanjosé J.J. et al.	ANN GLACIOL	2007
38	Mass movement processes in the Sierra Norte de Puebla, October 1999: Cause and effects [Los procesos de remoción en masa en la Sierra Norte de Puebla, Octubre de 1999: Causa y efectos]	JOSE INOCENTE LUGO HUBP JOSE JUAN ZAMORANO OROZCO LUCIA CAPRA PEDOL et al.	REVISTA MEXICANA DE CIENCIAS GEOLOGICAS	2005
39	Glacier degradation and lahar formation on the Popocatépetl volcano (Mexico) during the last eruptive period (1994-2003)	JOSE JUAN ZAMORANO OROZCO Tanarro L.M. Palacios D.	Zeitschrift fur Geomorphologi e, Supplementba nd	2005
40	Coastal uplift and mortality of coralline algae caused by a 6.3Mw earthquake, Oaxaca, Mexico	MARIA TERESA RAMIREZ HERRERA JOSE JUAN ZAMORANO OROZCO	JOURNAL OF COASTAL RESEARCH	2002
41	The impact of present lahar on the geomorphologic evolution of proglacial gorges: Popocatepetl Mexico	JOSE JUAN ZAMORANO OROZCO Palacios D. Gómez A.	GEOMORPHOLO GY	2001
42	Paleomagnetic data from the Trans-Mexican Volcanic Belt: Implications for tectonics and volcanic stratigraphy	LUIS MANUEL ALVA VALDIVIA LUCA FERRARI JAIME HUMBERTO URRUTIA FUCUGAUCHI et al.	EARTH PLANETS AND SPACE	2000
43	Paraglacial and postglacial debris flows on a Little Ice Age terminal moraine: Jamapa Glacier, Pico de Orizaba (Mexico)	JOSE JUAN ZAMORANO OROZCO Palacios D. Parrilla G.	GEOMORPHOLO GY	1999
44	Proglacial debris flows in Popocatepetl north face and their relation to 1995 eruption	JOSE JUAN ZAMORANO OROZCO Palacios D. Parrilla G.	ZEITSCHRIFT FUR GEOMORPHOLO GIE	1998
45	Analysis of the debris flow on the northern slope of Pico de Orizaba (Mexico) [Análisis de und flujo de depositos (debris flow) en la ladera norte del Pico de Orizaba (Mexico)]	JOSE JUAN ZAMORANO OROZCO Parrilla G.	Cadernos Laboratorio Xeoloxico De Laxe	1996
46	Landslide in Metztitlán (State of Hidalgo), México - Causes and effects	MARIA TERESA LIDIA GARCIA ARIZAGA JOSE JUAN ZAMORANO OROZCO Lugo J. et al.	Zeitschrift fur Geomorphologi e, Supplementba nd	1996



**Sistema Integral de Información Académica**  
**Coordinación de Planeación, Evaluación y**  
**Simplificación de la Gestión Institucional**  
**Reporte individual**



**JOSE JUAN ZAMORANO OROZCO**

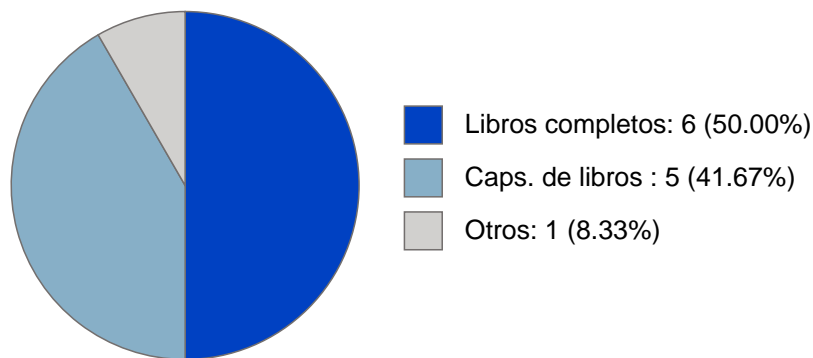
47	Morphostructural regionalization of the Sierra Madre del Sur, Mexico	JOSE RAMON HERNANDEZ SANTANA MARIO ARTURO ORTIZ PEREZ JOSE JUAN ZAMORANO OROZCO	Investigaciones Geograficas: Boletin Del Instituto De Geografia, Universidad Nacional Autonoma De Mexico	1995
48	Active landslide in Metztitlan, Hgo [Deslizamiento de tierras activo en Metztitlan, Hgo]	JOSE INOCENTE LUGO HUBP JOSE JUAN ZAMORANO OROZCO Gallegos G.	GEOFISICA INTERNACIONAL	1993



**JOSE JUAN ZAMORANO OROZCO**

**LIBROS Y CAPITULOS CON ISBN**

**Obras con registro ISBN**



#	Título	Autores	Alcance	Año	ISBN
1	Geomorfología tridimensional para el análisis del relieve mexicano	CAROLINA RAMIREZ NUÑEZ JOSE JUAN ZAMORANO OROZCO	Libro Completo	2022 5	978607306649
2	Cartografía Geomorfológica de los glaciares cubiertos de derrubios y glaciares rocosos del área de Hólar, Península de Tróllaskagi (Norte de Islandia).	JOSE JUAN ZAMORANO OROZCO	Capítulo de un Libro	2017	9788416664566
3	Propuesta metodológica para cuantificar el movimiento de los glaciares rocosos y glaciares cubiertos de derrubios mediante técnicas de fotogrametría digital: aplicación en la península de Tróllaskagi (Islandia).	JOSE JUAN ZAMORANO OROZCO	Capítulo de un Libro	2017	9788416664566
4	Geografía de México	IRASEMA ALCANTARA AYALA JOSE ERNESTO FIGUEROA GARCIA ALVARO LOPEZ LOPEZ et al.	Libro Completo	2016	9786070282768



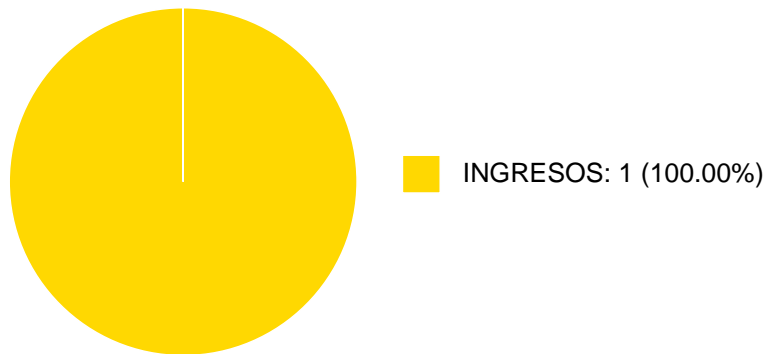
**JOSE JUAN ZAMORANO OROZCO**

5	Geografía de México	IRASEMA ALCANTARA AYALA JOSE ERNESTO FIGUEROA GARCIA JOSE OMAR MONCADA MAYA et al.	Libro Completo	2016	9786070282775
6	Geografía de México	IRASEMA ALCANTARA AYALA JOSE ERNESTO FIGUEROA GARCIA JOSE OMAR MONCADA MAYA et al.	Libro Completo	2016	9786070282782
7	Geografía de México	IRASEMA ALCANTARA AYALA JOSE ERNESTO FIGUEROA GARCIA JOSE OMAR MONCADA MAYA et al.	Libro Completo	2016	9786070283437
8	EL RELIEVE MEXICANO: UNA SUPERFICIE DE CONTRASTES.	JOSE JUAN ZAMORANO OROZCO	Capítulo de un Libro	2016	9786070282768
9	EL RELIEVE DE LA CUENCA DE MEXICO.	JOSE JUAN ZAMORANO OROZCO	Capítulo de un Libro	2016	9786075240367
10	70 años del Instituto de Geografía: historia, actualidad, perspectiva	LAURA ELENA MADEREY RASCON JOSE LUIS PALACIO PRIETO JOSE JUAN ZAMORANO OROZCO et al.	Libro Completo	2015	9786070273216
11	Landslide inventory and susceptibility mapping in a mexican stratovolcano	GABRIEL LEGORRETA PAULIN MARIA TERESA RAMIREZ HERRERA JOSE INOCENTE LUGO HUBP et al.	Conferenc e Paper	2013	9783642313240
12	Landslide inventory and susceptibility mapping in the Río Chiquito-Barranca Del Muerto watershed, Pico de Orizaba volcano, Mexico	GABRIEL LEGORRETA PAULIN MARIA TERESA RAMIREZ HERRERA JOSE INOCENTE LUGO HUBP et al.	Capítulo de un Libro	2013	9783642220876

**JOSE JUAN ZAMORANO OROZCO**

**PARTICIPACIÓN EN PROYECTOS**

**Histórico de participación en proyectos**

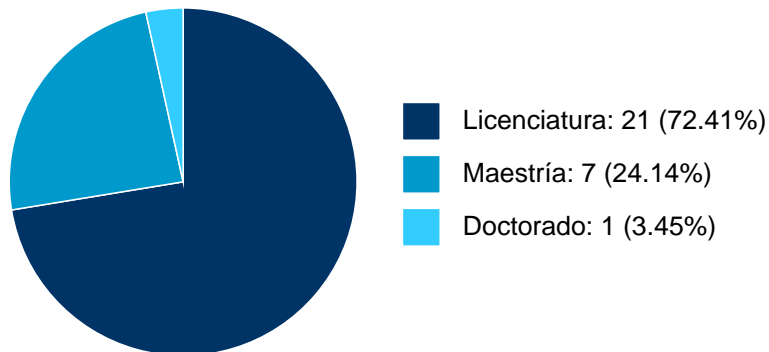


#	Nombre	Participantes	Fuente	Fecha inicio	Fecha fin
1	XV Congreso Nacional de Geografía, Ciudad de México.	JOSE JUAN ZAMORANO OROZCO	Ingresos Propios	01-07-2023	27-05-2024

**JOSE JUAN ZAMORANO OROZCO**

**PARTICIPACIÓN EN TESIS**

**Histórico de Colaboraciones en Tesis**



#	Título del documento	Tipo de Tesis	Sinodales	Autores	Entidad	Año
1	Cartografía geomorfológica del volcán Cofre de Perote	Tesis de Licenciatura	JOSE JUAN ZAMORANO OROZCO,	Herver Santamaría, Arlette,	Instituto de Geografía,	2022
2	Cartografía y reconstrucción paleoglaciaria del volcán La Malinche, Tlaxcala-Puebla	Tesis de Maestría	JOSE JUAN ZAMORANO OROZCO,	Jesús Rojas, Juan Carlos de,	Instituto de Geografía,	2021
3	Geomorfología y evolución del relieve del volcán Chichonal a partir de la erupción de 1982	Tesis de Maestría	JOSE JUAN ZAMORANO OROZCO,	Mendoza Margáin, Carlo Emilio,	Instituto de Geografía,	2021
4	Morfotectónica en la porción sur de la Sierra de Juárez, Oaxaca	Tesis de Licenciatura	JOSE JUAN ZAMORANO OROZCO,	Herrera Lira, Hugo Oswaldo,	Instituto de Geografía,	2019
5	Cartografía geomorfológica del complejo volcánico Tlálloc-Telapón	Tesis de Licenciatura	JOSE JUAN ZAMORANO OROZCO,	Gordillo Reyna, Carlos,	Instituto de Geografía,	2018
6	Cartografía geomorfológica del volcán de Iztaccíhuatl, México	Tesis de Licenciatura	JOSE JUAN ZAMORANO OROZCO,	Sánchez García, Kevin Ricardo,	Instituto de Geografía,	2018
7	Cartografía geomorfológica e inundaciones en la Ciudad de Monterrey	Tesis de Licenciatura	JOSE JUAN ZAMORANO OROZCO,	Quijada Mendoza, Isaac,	Instituto de Geografía,	2018

**JOSE JUAN ZAMORANO OROZCO**

8	Dinámica y cartografía geomorfológica de playa El Farallón y zonas adyacentes : Municipio de Actopan, Veracruz	Tesis de Licenciatura	JOSE JUAN ZAMORANO OROZCO,	Peña Santibañez, Guillermo,	Instituto de Geografía,	2017
9	Análisis geomorfológico de la región de Taxco y zonas adyacentes	Tesis de Licenciatura	JOSE JUAN ZAMORANO OROZCO,	Santos Rojas, Miguel,	Instituto de Geografía,	2016
10	Peligros geomorfológicos : inundaciones y procesos de ladera en la cuenca alta del Río General, Pérez Zeledón, Costa Rica	Tesis de Maestría	JOSE JUAN ZAMORANO OROZCO,	Quesada Román, Adolfo,	Instituto de Geografía,	2016
11	Cartografía geomorfológica del Volcán de Colima, México	Tesis de Licenciatura	JOSE JUAN ZAMORANO OROZCO,	Figueroa García, José Ernesto,	Instituto de Geografía,	2016
12	Cartografía y peligros geomorfológicos en la Delegación Iztapalapa, D.F., México	Tesis de Licenciatura	JOSE JUAN ZAMORANO OROZCO,	García Soriano, Daniel,	Instituto de Geografía,	2015
13	Geomorfositos en el Volcán Parícutín, Michoacán, México	Tesis de Licenciatura	JOSE JUAN ZAMORANO OROZCO,	Jesús Rojas, Juan Carlos de,	Instituto de Geografía,	2014
14	Geomorfología y evolución del Volcán Ceboruco, Nayarit	Tesis de Maestría	JOSE JUAN ZAMORANO OROZCO,	Alvarado Gonzalez, Raul,	Facultad de Filosofía y Letras, Instituto de Geografía,	2012
15	Procesos de remoción en masa en la Delegación Álvaro Obregón : peligros asociados y su cartografía	Tesis de Maestría	JOSE JUAN ZAMORANO OROZCO,	Galvan García, Adriana Haydee,	Facultad de Filosofía y Letras, Instituto de Geografía,	2012
16	Cartografía geomorfológica del Complejo Volcánico Tacaná, México-Guatemala	Tesis de Licenciatura	JOSE JUAN ZAMORANO OROZCO,	Mendoza Margáin, Carlo Emilio,	Facultad de Filosofía y Letras, Instituto de Geografía,	2010
17	Procesos de ladera en la region de Cuetzalan : un enfoque geomorfologico	Tesis de Licenciatura	JOSE JUAN ZAMORANO OROZCO,	Zaragoza Zuñiga, Nayelli,		2006

**JOSE JUAN ZAMORANO OROZCO**

18	Peligros geomorfologicos en el municipio de Chimalhuacan Edo. de Mexico : una cartografia para la prevencion	Tesis de Licenciatura	JOSE JUAN ZAMORANO OROZCO,	Cerecedo Mendoza, Eliseo Enrique,	2006
19	Los paisajes del desastre	Tesis de Doctorado	FEDERICO GUILLERMO FERNANDEZ CHRISTLIEB,	JOSE JUAN ZAMORANO OROZCO, Toscana Aparicio, Alejandra,	2006
20	Geomorfologia del volcan Popocatepetl	Tesis de Licenciatura	JOSE JUAN ZAMORANO OROZCO,	Franco Ramos, Osvaldo,	2005
21	Paulina. La configuracion de un desastre	Tesis de Maestría	JOSE JUAN ZAMORANO OROZCO,	Toscana Aparicio, Alejandra,	2003
22	Cartografia geomorfologica del complejo volcanico Sierra de San Juan, Nayarit, Mexico	Tesis de Licenciatura	JOSE JUAN ZAMORANO OROZCO,	Alvarado Gonzalez, Raul,	2003
23	Analisis geomorfologico enfocado a los procesos de ladera en la sierra de Guadalupe, Mexico	Tesis de Maestría	JOSE JUAN ZAMORANO OROZCO,	Frausto Martinez, Oscar,	2002
24	Analisis geomorfologico detallado del Volcan Ajusco y zonas adyacentes	Tesis de Licenciatura	JOSE JUAN ZAMORANO OROZCO,	Toscana Aparicio, Alejandra,	1998
25	Analisis geomorfologico del Volcan Popocatepetl escala 1:20000	Tesis de Licenciatura	JOSE JUAN ZAMORANO OROZCO,	Gomez Arizmendi, Alberto,	1998
26	Estudio geomorfologico de una porcion de la Cuenca media del Balsas : noreste de Guerrero	Tesis de Licenciatura	JOSE JUAN ZAMORANO OROZCO,	Acosta García, Maria Alejandra, Reyes Ramirez, Dora Olivia,	1996
27	Geomorfologia de la vertiente occidental del volcan Iztaccihuatl	Tesis de Licenciatura	JOSE JUAN ZAMORANO OROZCO,	Guillen Guerrero, Miguel Angel,	1996



**Sistema Integral de Información Académica**  
**Coordinación de Planeación, Evaluación y**  
**Simplificación de la Gestión Institucional**  
**Reporte individual**



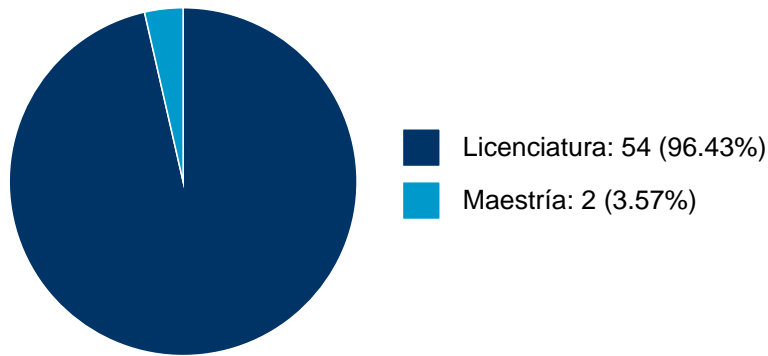
**JOSE JUAN ZAMORANO OROZCO**

28	Estudio de riesgos naturales en la ciudad de Pachuca de Soto, Hgo. : un enfoque geomorfológico	Tesis de Licenciatura	JOSE JUAN ZAMORANO OROZCO,	Salas García, Oscar,	1995
29	Análisis geomorfológico de la distribución de riesgos naturales en la Delegación Cuajimalpa de Morelos, Distrito Federal	Tesis de Licenciatura	JOSE JUAN ZAMORANO OROZCO,	García Romero, Arturo,	1993

**JOSE JUAN ZAMORANO OROZCO**

**DOCENCIA IMPARTIDA**

**Histórico de docencia**



#	Nivel titulación	Asignatura	Entidad	Alumnos	Semestre
1	Licenciatura	GEOMORFOLOGIA DINAMICA	Facultad de Filosofía y Letras	4	2024-2
2	Licenciatura	GEOMORFOLOGIA	Facultad de Filosofía y Letras	11	2024-1
3	Licenciatura	GEOMORFOLOGIA DINAMICA	Facultad de Filosofía y Letras	12	2023-2
4	Licenciatura	GEOMORFOLOGIA	Facultad de Filosofía y Letras	24	2023-1
5	Licenciatura	GEOMORFOLOGIA	Facultad de Filosofía y Letras	28	2022-1
6	Licenciatura	GEOMORFOLOGIA	Facultad de Filosofía y Letras	21	2022-1
7	Licenciatura	GEOMORFOLOGIA	Facultad de Filosofía y Letras	15	2021-1
8	Licenciatura	GEOMORFOLOGIA	Facultad de Filosofía y Letras	25	2021-1
9	Licenciatura	GEOMORFOLOGIA DINAMICA	Facultad de Filosofía y Letras	4	2020-2
10	Licenciatura	GEOMORFOLOGIA	Facultad de Filosofía y Letras	23	2020-1
11	Licenciatura	GEOMORFOLOGIA	Facultad de Filosofía y Letras	34	2020-1



**JOSE JUAN ZAMORANO OROZCO**

12	Licenciatura	GEOMORFOLOGIA DINAMICA	Facultad de Filosofía y Letras	4	2019-2
13	Licenciatura	GEOMORFOLOGIA	Facultad de Filosofía y Letras	22	2019-1
14	Licenciatura	GEOMORFOLOGIA	Facultad de Filosofía y Letras	38	2019-1
15	Licenciatura	GEOMORFOLOGIA DINAMICA	Facultad de Filosofía y Letras	17	2018-2
16	Licenciatura	GEOMORFOLOGIA	Facultad de Filosofía y Letras	32	2018-1
17	Licenciatura	GEOMORFOLOGIA	Facultad de Filosofía y Letras	35	2018-1
18	Maestría	SEMINARIO DE INVESTIGACIÓN I - GEOGRAFÍA FÍSICA MÉTODOS CARTOGRÁFICOS EN GEOMORFOLOGÍA	Facultad de Filosofía y Letras	3	2017-2
19	Licenciatura	GEOMORFOLOGIA DINAMICA	Facultad de Filosofía y Letras	17	2017-2
20	Licenciatura	GEOMORFOLOGIA	Facultad de Filosofía y Letras	53	2017-1
21	Licenciatura	GEOMORFOLOGIA	Facultad de Filosofía y Letras	60	2017-1
22	Licenciatura	GEOMORFOLOGIA DINAMICA	Facultad de Filosofía y Letras	25	2016-2
23	Licenciatura	GEOMORFOLOGIA	Facultad de Filosofía y Letras	42	2016-1
24	Licenciatura	GEOMORFOLOGIA	Facultad de Filosofía y Letras	43	2016-1
25	Licenciatura	GEOMORFOLOGIA DINAMICA	Facultad de Filosofía y Letras	22	2015-2
26	Licenciatura	GEOMORFOLOGIA	Facultad de Filosofía y Letras	44	2015-1
27	Licenciatura	GEOMORFOLOGIA	Facultad de Filosofía y Letras	60	2015-1
28	Licenciatura	GEOMORFOLOGIA DINAMICA	Facultad de Filosofía y Letras	32	2014-2
29	Licenciatura	GEOMORFOLOGIA	Facultad de Filosofía y Letras	29	2014-1
30	Licenciatura	GEOMORFOLOGIA	Facultad de Filosofía y Letras	37	2014-1
31	Licenciatura	GEOMORFOLOG I Y PRACTICAS 2	Facultad de Filosofía y Letras	1	2014-1
32	Licenciatura	GEOMORFOLOG II Y PRACTICAS	Facultad de Filosofía y Letras	2	2013-2

**JOSE JUAN ZAMORANO OROZCO**

33	Licenciatura	GEOMORFOLOGIA DINAMICA	Facultad de Filosofía y Letras	23	2013-2
34	Licenciatura	GEOMORFOLOGIA	Facultad de Filosofía y Letras	35	2013-1
35	Licenciatura	GEOMORFOLOGIA	Facultad de Filosofía y Letras	42	2013-1
36	Licenciatura	GEOMORFOLOGIA DINAMICA	Facultad de Filosofía y Letras	14	2012-2
37	Licenciatura	GEOMORFOLOG II Y PRACTICAS	Facultad de Filosofía y Letras	1	2012-2
38	Licenciatura	GEOMORFOLOG I Y PRACTICAS 1	Facultad de Filosofía y Letras	2	2012-1
39	Licenciatura	GEOMORFOLOGIA	Facultad de Filosofía y Letras	41	2012-1
40	Licenciatura	GEOMORFOLOGIA	Facultad de Filosofía y Letras	45	2012-1
41	Licenciatura	GEOMORFOLOG I Y PRACTICAS 1	Facultad de Filosofía y Letras	3	2012-1
42	Licenciatura	TEORIA Y METOD. EN GEOGRAFIA FISIC	Facultad de Filosofía y Letras	36	2011-2
43	Licenciatura	GEOMORFOLOGIA	Facultad de Filosofía y Letras	45	2011-1
44	Licenciatura	GEOMORFOLOGIA	Facultad de Filosofía y Letras	43	2011-1
45	Licenciatura	GEOMORFOLOG I Y PRACTICAS 2	Facultad de Filosofía y Letras	18	2010-2
46	Licenciatura	GEOMORFOLOGIA	Facultad de Filosofía y Letras	41	2010-1
47	Licenciatura	GEOMORFOLOGIA	Facultad de Filosofía y Letras	37	2010-1
48	Licenciatura	GEOMORFOLOG I Y PRACTICAS 2	Facultad de Filosofía y Letras	46	2009-2
49	Licenciatura	GEOMORFOLOG I Y PRACTICAS 2	Facultad de Filosofía y Letras	44	2009-2
50	Licenciatura	GEOMORFOLOG I Y PRACTICAS 1	Facultad de Filosofía y Letras	57	2009-1
51	Maestría	SEMINARIO DE INVESTIGACION	Instituto de Geología	1	2009-1
52	Licenciatura	GEOMORFOLOG I Y PRACTICAS 1	Facultad de Filosofía y Letras	49	2009-1
53	Licenciatura	GEOMORFOLOG I Y PRACTICAS 2	Facultad de Filosofía y Letras	37	2008-2
54	Licenciatura	GEOMORFOLOG I Y PRACTICAS 2	Facultad de Filosofía y Letras	35	2008-2



**Sistema Integral de Información Académica**  
**Coordinación de Planeación, Evaluación y**  
**Simplificación de la Gestión Institucional**  
**Reporte individual**



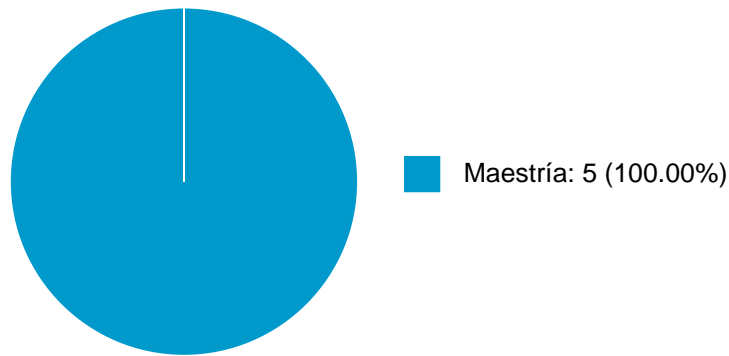
**JOSE JUAN ZAMORANO OROZCO**

55	Licenciatura	GEOMORFOLOG I Y PRACTICAS 1	Facultad de Filosofía y Letras	50	2008-1
56	Licenciatura	GEOMORFOLOG I Y PRACTICAS 1	Facultad de Filosofía y Letras	50	2008-1

**JOSE JUAN ZAMORANO OROZCO**

**TUTORIAS EN POSGRADO**

**Histórico de tutorías en posgrado**



#	Entidad	Nivel	Plan de estudios	Año	Semestre
1	Instituto de Geografía	Maestría	Maestría en Geografía	2021	2021-2
2	Facultad de Filosofía y Letras	Maestría	Maestría en Geografía	2018	2018-2
3	Facultad de Filosofía y Letras	Maestría	Maestría en Geografía	2017	2017-2
4	Facultad de Filosofía y Letras	Maestría	Maestría en Geografía	2017	2017-2
5	Facultad de Filosofía y Letras	Maestría	Maestría en Geografía	2017	2018-1



**Sistema Integral de Información Académica**  
**Coordinación de Planeación, Evaluación y**  
**Simplificación de la Gestión Institucional**  
**Reporte individual**



**JOSE JUAN ZAMORANO OROZCO**

**PATENTES**

**No se encuentran registros en la base de datos de patentes asociados a:**

**JOSE JUAN ZAMORANO OROZCO**

**JOSE JUAN ZAMORANO OROZCO**

**FUENTES DE INFORMACIÓN**

**Internos**

#	Información	Fuente	Sistema	Periodo
1	Grupos ordinarios y resumen de historias académicas	DGAE	SIAE	2008-2024
2	Nombramientos, datos generales, estímulos, premios y reconocimientos	DGAPA	RUPA	2008-2024
3	Producción Académica	CH	Humanindex	2008-2021
4	Producción Académica	CIC	SCIC	2000-2017
5	Proyectos	DGPO	SISEPRO	2018-2022
6	Tesis	DGB	TESIUNAM	2008-2024
7	Tutorías en Posgrado	CGEP	SIIPosgrado	2008-2021

**Externos**

#	Información	Fuente	Sistema	Periodo
8	Documentos Indexados	Elsevier	Scopus	2008-2024
9	Documentos Indexados	Thomson Reuters	WoS	2008-2024
10	Obras con registro ISBN	INDAUTOR	Agencia ISBN	2008-2024
11	Patentes	IMPI	SIGA	2008-2024