



EMILIANO CAMPOS MADRIGAL

Datos Generales

Nombre: EMILIANO CAMPOS MADRIGAL

Máximo nivel de estudios: MAESTRÍA

Antigüedad académica en la UNAM: 40 años

Nombramientos

Vigente: PROFESOR DE CARRERA TITULAR C TC Definitivo
Facultad de Ingeniería
Desde 01-02-2023

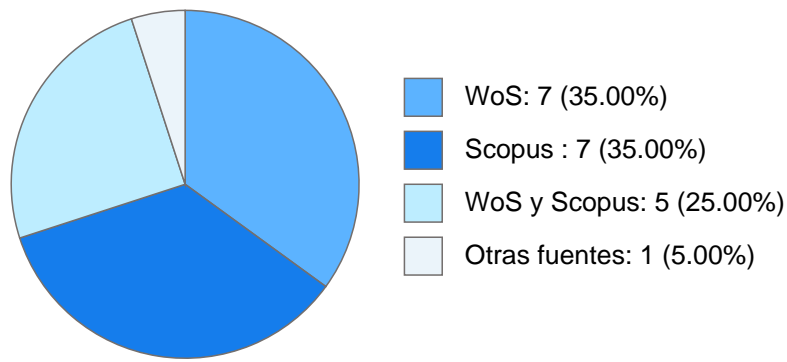
Estímulos, programas, premios y reconocimientos

PRIDE C - VIGENTE
PASPA Estudios de Postgrado 2007 - 2010

EMILIANO CAMPOS MADRIGAL

DOCUMENTOS EN REVISTAS

Histórico de Documentos



#	Título	Autores	Revista	Año
1	Geological Sheet Tehuacan 14Q-i-(10), Puebla and Oaxaca states, southern Mexico	GILBERTO SILVA ROMO CLAUDIA CRISTINA MENDOZA ROSALES EMILIANO CAMPOS MADRIGAL et al.	JOURNAL OF MAPS	2020
2	Timing of the Cenozoic basins of Southern Mexico and its relationship with the Pacific truncation process: Subduction erosion or detachment of the Chortis block	GILBERTO SILVA ROMO CLAUDIA CRISTINA MENDOZA ROSALES EMILIANO CAMPOS MADRIGAL et al.	JOURNAL OF SOUTH AMERICAN EARTH SCIENCES	2018
3	Recycling of Amazonian detrital zircons in the Mixteco terrane, southern Mexico: Paleogeographic implications during Jurassic-Early Cretaceous and Paleogene times	GILBERTO SILVA ROMO CLAUDIA CRISTINA MENDOZA ROSALES EMILIANO CAMPOS MADRIGAL et al.	JOURNAL OF SOUTH AMERICAN EARTH SCIENCES	2018
4	Early Mesozoic Southern Mexico-Amazonian connection based on U-Pb ages from detrital zircons: The La Mora Paleo-River in the Mixteca Terrane and its paleogeographic and tectonic implications	GILBERTO SILVA ROMO CLAUDIA CRISTINA MENDOZA ROSALES EMILIANO CAMPOS MADRIGAL et al.	GONDWANA RESEARCH	2015

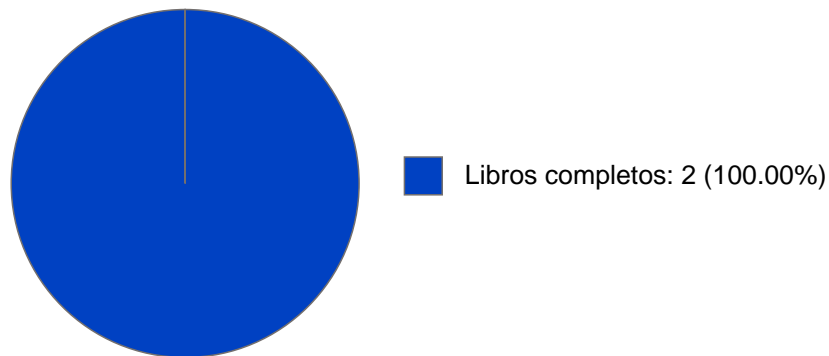
EMILIANO CAMPOS MADRIGAL

5	Sedimentology, paleoenvironmental reconstruction and tectonic significance of the Middle Jurassic clastic successions in the Texcalapa, Puebla - Huajuapán de León, Oaxaca area: review of the Ayuquila and Tecmazuchil formations	EMILIANO CAMPOS MADRIGAL ELENA CENTENO GARCIA CLAUDIA CRISTINA MENDOZA ROSALES et al.	REVISTA MEXICANA DE CIENCIAS GEOLOGICAS	2013
6	The Chivillas Formation in Tehuacan, Puebla, Mexico: definition, analysis of facies and origin	CLAUDIA CRISTINA MENDOZA ROSALES GILBERTO SILVA ROMO EMILIANO CAMPOS MADRIGAL et al.	BOLETIN DE LA SOCIEDAD GEOLOGICA MEXICANA	2013
7	Sedimentología, reconstrucción paleoambiental y significado tectónico de las sucesiones clásticas del jurásico medio en el área de texcalapa, puebla - huajuapán de león, oaxaca: Revisión de las formaciones ayuquila y tecmazúchil	EMILIANO CAMPOS MADRIGAL ELENA CENTENO GARCIA CLAUDIA CRISTINA MENDOZA ROSALES et al.	REVISTA MEXICANA DE CIENCIAS GEOLOGICAS	2013
8	Barremian rift-related turbidites and alkaline volcanism in southern Mexico and their role in the opening of the Gulf of Mexico	CLAUDIA CRISTINA MENDOZA ROSALES ELENA CENTENO GARCIA GILBERTO SILVA ROMO et al.	EARTH AND PLANETARY SCIENCE LETTERS	2010

EMILIANO CAMPOS MADRIGAL

LIBROS Y CAPITULOS CON ISBN

Obras con registro ISBN



#	Título	Autores	Alcance	Año	ISBN
1	Elementos de Cartografía Geológica	EMILIANO CAMPOS MADRIGAL ADAN CASTRO FLORES CLAUDIA CRISTINA MENDOZA ROSALES et al.	Libro Completo	2016	9786070279003
2	Trabajo Geológico de Campo	EMILIANO CAMPOS MADRIGAL ELENA CENTENO GARCIA DIANA ELIZABETH GARDUÑO MARTINEZ et al.	Libro Completo	2016	9786070279089



Sistema Integral de Información Académica
Coordinación de Planeación, Evaluación y
Simplificación de la Gestión Institucional
Reporte individual



EMILIANO CAMPOS MADRIGAL

PARTICIPACIÓN EN PROYECTOS

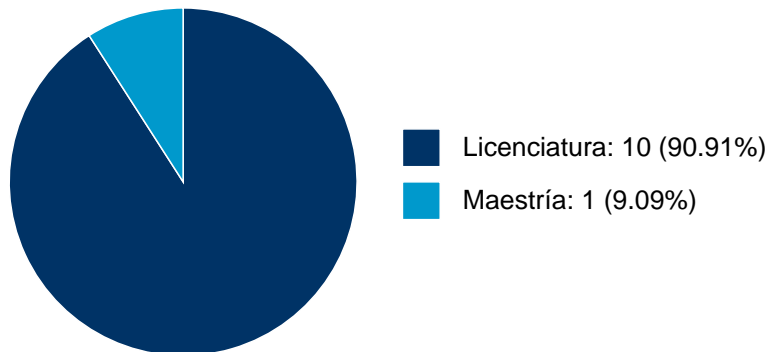
No se encuentran registros en la base de datos de SISEPRO asociados a:

EMILIANO CAMPOS MADRIGAL

EMILIANO CAMPOS MADRIGAL

PARTICIPACIÓN EN TESIS

Histórico de Colaboraciones en Tesis



#	Título del documento	Tipo de Tesis	Sinodales	Autores	Entidad	Año
1	Estudio geohidrológico de Playa Mujeres, municipio Isla Mujeres, Quintana Roo	Tesis de Licenciatura	EMILIANO CAMPOS MADRIGAL,	Duarte Álvarez, Félix Martín,	Facultad de Ingeniería,	2020
2	Geología de las unidades clásticas del área de Chazumba, Oaxaca	Tesis de Licenciatura	EMILIANO CAMPOS MADRIGAL,	Morales Tolentino, Adriana Karina,	Facultad de Ingeniería,	2014
3	Análisis play fairway y mapeo de riesgo para el mioceno en el área Nich-Kinil Kuche- Tupilco, sonda de Campeche, Golfo de México	Tesis de Maestría	EMILIANO CAMPOS MADRIGAL,	Sánchez Valerio, Arnulfo,	Facultad de Ingeniería,	2010
4	Análisis de microfacies de las calizas de la Sierra de Santa Rosa, en los estados de Puebla y Oaxaca	Tesis de Licenciatura	EMILIANO CAMPOS MADRIGAL,	Martínez Avilés, Claudia, Hernández Marmolejo, Yoalli Bianii,	Facultad de Ingeniería,	2010
5	La capa dura y su extension a las lomas en el marco geologico del SW de la Cuenca de Mexico	Tesis de Licenciatura	EMILIANO CAMPOS MADRIGAL,	Zuñiga Arista, Angel Ramon,		2006

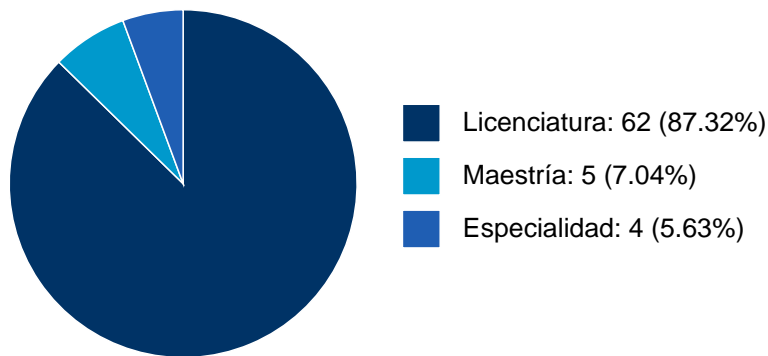
EMILIANO CAMPOS MADRIGAL

6	Estudio geohidrologico de la subcuenca Rio Cuitzmalá, en la Costa de Jalisco	Tesis de Licenciatura	EMILIANO CAMPOS MADRIGAL,	Cortés Ávila, Felipe de Jesus,	2001
7	Estudio geologico e hidrogeologico de la sierra de Parras, estado de Coahuila	Tesis de Licenciatura	EMILIANO CAMPOS MADRIGAL,	Camargo valencia, Vicente Arturo,	2001
8	Estudio geohidrologico regional de la zona centro oriental del estado de Zacatecas	Tesis de Licenciatura	EMILIANO CAMPOS MADRIGAL,	Yussim Guarneros, Sergio,	1997
9	Estudio geohidrologico del area de Santa Catarina Yecahuizotl, Tlahuac, Distrito Federal	Tesis de Licenciatura	EMILIANO CAMPOS MADRIGAL,	RAUL MORALES ESCALANTE, Frisancho Ortiz, Ricardo Alejandro,	1996
10	Estudio hidrogeoquimico del agua subterranea en los alrededores de una industria papelera en el Valle de Villa de Reyes, San Luis Potosi	Tesis de Licenciatura	EMILIANO CAMPOS MADRIGAL,	Gutierrez Angeles, Susana,	1995
11	Analisis geomorfologico aplicado a la prospeccion geohidrologica, en la subcuenca del arroyo San Bruno, Municipio de Comondu, B.C.S.	Tesis de Licenciatura	EMILIANO CAMPOS MADRIGAL,	Villanueva Sanchez, Samuel,	1988

EMILIANO CAMPOS MADRIGAL

DOCENCIA IMPARTIDA

Histórico de docencia



#	Nivel titulación	Asignatura	Entidad	Alumnos	Semestre
1	Licenciatura	ESTRATIGRAFIA	Facultad de Ingeniería	15	2024-2
2	Licenciatura	ESTRATIGRAFIA	Facultad de Ingeniería	16	2024-2
3	Licenciatura	ESTRATIGRAFIA	Facultad de Ingeniería	18	2024-1
4	Licenciatura	ESTRATIGRAFIA	Facultad de Ingeniería	15	2024-1
5	Especialidad	SEMINARIO DE EXPLORACIÓN PETROLERA	Facultad de Ingeniería	2	2023-2
6	Licenciatura	ESTRATIGRAFIA	Facultad de Ingeniería	14	2023-2
7	Licenciatura	ESTRATIGRAFIA	Facultad de Ingeniería	11	2023-2
8	Especialidad	SEMINARIO DE EXPLORACIÓN PETROLERA	Facultad de Ingeniería	6	2023-1
9	Licenciatura	ESTRATIGRAFIA	Facultad de Ingeniería	20	2023-1
10	Licenciatura	ESTRATIGRAFIA	Facultad de Ingeniería	21	2023-1
11	Licenciatura	ESTRATIGRAFIA	Facultad de Ingeniería	17	2022-2
12	Licenciatura	ESTRATIGRAFIA	Facultad de Ingeniería	20	2022-2
13	Especialidad	SEMINARIO DE EXPLORACIÓN PETROLERA	Facultad de Ingeniería	2	2022-2
14	Licenciatura	ESTRATIGRAFIA	Facultad de Ingeniería	16	2021-1
15	Licenciatura	ESTRATIGRAFIA	Facultad de Ingeniería	10	2021-1
16	Licenciatura	ESTRATIGRAFIA	Facultad de Ingeniería	15	2020-2
17	Especialidad	SEMINARIO DE EXPLORACIÓN PETROLERA	Facultad de Ingeniería	10	2020-2
18	Licenciatura	ESTRATIGRAFIA	Facultad de Ingeniería	4	2020-2
19	Licenciatura	ESTRATIGRAFIA	Facultad de Ingeniería	4	2020-2
20	Licenciatura	ESTRATIGRAFIA	Facultad de Ingeniería	26	2020-1
21	Licenciatura	ESTRATIGRAFIA	Facultad de Ingeniería	17	2020-1
22	Licenciatura	ESTRATIGRAFIA	Facultad de Ingeniería	3	2020-1
23	Licenciatura	ESTRATIGRAFIA	Facultad de Ingeniería	2	2019-2

EMILIANO CAMPOS MADRIGAL

24	Licenciatura	ESTRATIGRAFIA	Facultad de Ingeniería	5	2019-2
25	Licenciatura	CARTOGRAFIA GEOLOGICA	Facultad de Ingeniería	6	2019-2
26	Licenciatura	ESTRATIGRAFIA	Facultad de Ingeniería	15	2019-2
27	Licenciatura	ESTRATIGRAFIA	Facultad de Ingeniería	11	2019-2
28	Licenciatura	ESTRATIGRAFIA	Facultad de Ingeniería	23	2019-1
29	Licenciatura	ESTRATIGRAFIA	Facultad de Ingeniería	28	2019-1
30	Licenciatura	ESTRATIGRAFIA	Facultad de Ingeniería	2	2019-1
31	Licenciatura	CARTOGRAFIA GEOLOGICA	Facultad de Ingeniería	17	2018-2
32	Licenciatura	ESTRATIGRAFIA	Facultad de Ingeniería	15	2018-2
33	Licenciatura	ESTRATIGRAFIA	Facultad de Ingeniería	14	2018-2
34	Licenciatura	ESTRATIGRAFIA	Facultad de Ingeniería	14	2018-1
35	Licenciatura	CARTOGRAFIA GEOLOGICA	Facultad de Ingeniería	19	2018-1
36	Licenciatura	ESTRATIGRAFIA	Facultad de Ingeniería	16	2018-1
37	Licenciatura	CARTOGRAFIA GEOLOGICA	Facultad de Ingeniería	22	2017-2
38	Licenciatura	ESTRATIGRAFIA	Facultad de Ingeniería	32	2017-2
39	Licenciatura	CARTOGRAFIA GEOLOGICA	Facultad de Ingeniería	22	2017-1
40	Licenciatura	ESTRATIGRAFIA	Facultad de Ingeniería	32	2017-1
41	Licenciatura	CARTOGRAFIA GEOLOGICA	Facultad de Ingeniería	31	2016-2
42	Licenciatura	ESTRATIGRAFIA	Facultad de Ingeniería	26	2016-2
43	Licenciatura	CARTOGRAFIA GEOLOGICA	Facultad de Ingeniería	15	2016-1
44	Licenciatura	ESTRATIGRAFIA	Facultad de Ingeniería	30	2016-1
45	Maestría	ACTIVIDADES ACADEMICAS ORIENTADAS A LA GRADUACION	Facultad de Ingeniería	1	2015-2
46	Licenciatura	CARTOGRAFIA GEOLOGICA	Facultad de Ingeniería	23	2015-2
47	Licenciatura	ESTRATIGRAFIA	Facultad de Ingeniería	33	2015-2
48	Licenciatura	ESTRATIGRAFIA	Facultad de Ingeniería	17	2015-1
49	Maestría	SESION DE TUTORIA II	Facultad de Ingeniería	1	2015-1
50	Maestría	SESION DE TUTORIA III	Facultad de Ingeniería	1	2015-1
51	Maestría	SESION DE TUTORIA IV	Facultad de Ingeniería	1	2015-1
52	Maestría	TALLER DE INVESTIGACION	Facultad de Ingeniería	1	2015-1
53	Licenciatura	CARTOGRAFIA GEOLOGICA	Facultad de Ingeniería	20	2015-1
54	Licenciatura	ESTRATIGRAFIA	Facultad de Ingeniería	22	2014-2
55	Licenciatura	CARTOGRAFIA GEOLOGICA	Facultad de Ingeniería	35	2014-2
56	Licenciatura	CARTOGRAFIA GEOLOGICA	Facultad de Ingeniería	28	2014-1
57	Licenciatura	ESTRATIGRAFIA	Facultad de Ingeniería	25	2014-1
58	Licenciatura	ESTRATIGRAFIA	Facultad de Ingeniería	32	2013-2
59	Licenciatura	CARTOGRAFIA GEOLOGICA	Facultad de Ingeniería	30	2013-2
60	Licenciatura	CARTOGRAFIA GEOLOGICA	Facultad de Ingeniería	15	2013-1
61	Licenciatura	ESTRATIGRAFIA	Facultad de Ingeniería	32	2013-1
62	Licenciatura	ESTRATIGRAFIA	Facultad de Ingeniería	32	2012-2
63	Licenciatura	CARTOGRAFIA GEOLOGICA	Facultad de Ingeniería	23	2012-2
64	Licenciatura	ESTRATIGRAFIA	Facultad de Ingeniería	25	2012-1
65	Licenciatura	CARTOGRAFIA GEOLOGICA	Facultad de Ingeniería	11	2012-1



Sistema Integral de Información Académica
Coordinación de Planeación, Evaluación y
Simplificación de la Gestión Institucional
Reporte individual



EMILIANO CAMPOS MADRIGAL

66	Licenciatura	CARTOGRAFIA GEOLOGICA	Facultad de Ingeniería	17	2011-2
67	Licenciatura	ESTRATIGRAFIA	Facultad de Ingeniería	26	2011-2
68	Licenciatura	ESTRATIGRAFIA	Facultad de Ingeniería	24	2011-1
69	Licenciatura	CARTOGRAFIA GEOLOGICA	Facultad de Ingeniería	15	2011-1
70	Licenciatura	CARTOGRAFIA GEOLOGICA	Facultad de Ingeniería	15	2010-2
71	Licenciatura	ESTRATIGRAFIA	Facultad de Ingeniería	24	2010-2
72	Curso de Licenciatura	Nomenclatura estratigráfica. Novedades	Instituto de Ingeniería	0	



Sistema Integral de Información Académica
Coordinación de Planeación, Evaluación y
Simplificación de la Gestión Institucional
Reporte individual



EMILIANO CAMPOS MADRIGAL

TUTORIAS EN POSGRADO

No se encuentran registros en la base de datos de SIIPosgrado asociados a:

EMILIANO CAMPOS MADRIGAL



Sistema Integral de Información Académica
Coordinación de Planeación, Evaluación y
Simplificación de la Gestión Institucional
Reporte individual



EMILIANO CAMPOS MADRIGAL

PATENTES

No se encuentran registros en la base de datos de patentes asociados a:

EMILIANO CAMPOS MADRIGAL

EMILIANO CAMPOS MADRIGAL

FUENTES DE INFORMACIÓN

Internos

#	Información	Fuente	Sistema	Periodo
1	Grupos ordinarios y resumen de historias académicas	DGAE	SIAE	2008-2024
2	Nombramientos, datos generales, estímulos, premios y reconocimientos	DGAPA	RUPA	2008-2024
3	Producción Académica	CH	Humanindex	2008-2021
4	Producción Académica	CIC	SCIC	2000-2017
5	Proyectos	DGPO	SISEPRO	2018-2022
6	Tesis	DGB	TESIUNAM	2008-2024
7	Tutorías en Posgrado	CGEP	SIIPosgrado	2008-2021

Externos

#	Información	Fuente	Sistema	Periodo
8	Documentos Indexados	Elsevier	Scopus	2008-2024
9	Documentos Indexados	Thomson Reuters	WoS	2008-2024
10	Obras con registro ISBN	INDAUTOR	Agencia ISBN	2008-2024
11	Patentes	IMPI	SIGA	2008-2024