



**Sistema Integral de Información Académica**  
**Coordinación de Planeación, Evaluación y**  
**Simplificación de la Gestión Institucional**  
**Reporte individual**



**WILLIAM LEE BANDY**

## Datos Generales

**Nombre:** WILLIAM LEE BANDY

**Máximo nivel de estudios:** DOCTORADO

**Antigüedad académica en la UNAM:** 32 años

---

## Nombramientos

**Vigente:** INVESTIGADOR TITULAR C TC Definitivo  
Instituto de Geofísica  
Desde 01-01-2008 (fecha inicial de registros en el SIIA)

---

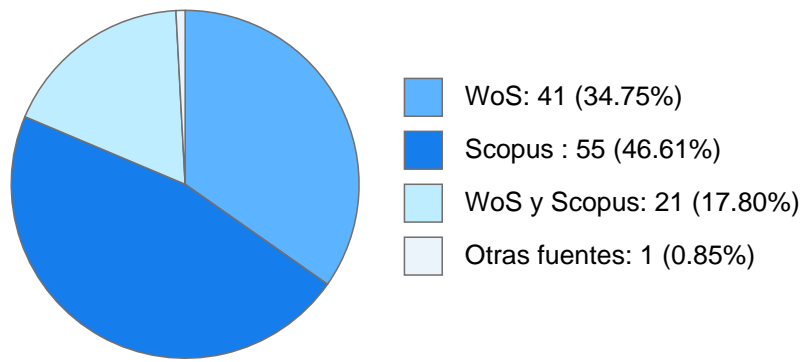
## Estímulos, programas, premios y reconocimientos

SNI II - 2024  
PRIDE C - 2024

**WILLIAM LEE BANDY**

**DOCUMENTOS EN REVISTAS**

**Histórico de Documentos**



#	Título	Autores	Revista	Año
1	New insights into geomorphological and tectonic processes in the Gulf of Tehuantepec and constraints on tsunami generation	CARLOS ANGEL QUINTIL MORTERA GUTIERREZ WILLIAM LEE BANDY Aguilar-Anaya D.A. et al.	GEOMORPHOLOGY	2025
2	Trench-parallel ridge subduction controls upper-plate structure and shallow megathrust seismogenesis along the Jalisco-Colima margin, Mexico	WILLIAM LEE BANDY Prada M. Bartolomé R. et al.	Communications Earth & Environment	2023
3	Crustal structure and tectonic implications of the southernmost Merida Andes, Venezuela, from wide-angle seismic data analysis	CARLOS ANGEL QUINTIL MORTERA GUTIERREZ WILLIAM LEE BANDY Avila-García J. et al.	JOURNAL OF SOUTH AMERICAN EARTH SCIENCES	2022
4	Geophysical characterization of a potentially active fault in the Agua Fria micro-graben, Los Azufres, Mexico	PIERRE GILLES LACAN WILLIAM LEE BANDY Jelime Cecilia Aray Castellano et al.	BOLETIN DE LA SOCIEDAD GEOLOGICA MEXICANA	2021
5	Sedimentology and structure of a Holocene slump deposit on the continental slope off Baja California, Mexico	ANA MARIA LIZETH CABALLERO GARCIA ELSA ARELLANO TORRES SANDRA MONSERRAT VILLAFUERTE BAZALDUA et al.	GEO-MARINE LETTERS	2021

**WILLIAM LEE BANDY**

6	The Tsujal Amphibious Seismic Network: A Passive-Source Seismic Experiment in Western Mexico	WILLIAM LEE BANDY NÚÑEZ-Cornú F.J. Córdoba Barba D. et al.	Frontiers In Earth Science	2021
7	Subsoil classification and geotechnical zonation for Guadalajara City, Mexico: V-s(30), soil fundamental periods, 3D structure and profiles	WILLIAM LEE BANDY SALVADOR LAZCANO VELAZQUEZ LEONARDO ALCANTARA NOLASCO et al.	NEAR SURFACE GEOPHYSICS	2020
8	The Tesisitan, Mexico earthquake (M w 4.9) of 11 May 2016: seismic-tectonic environment and resonance vulnerability on buildings	WILLIAM LEE BANDY EDILSON FERNANDO SALAZAR MONROY MIGUEL ANGEL JAIMES TELLEZ et al.	EARTHQUAKE ENGINEERING AND ENGINEERING VIBRATION	2019
9	The Tesisitan, Mexico Earthquake (M w 4.9) of 11 May 2016: Tectonic, Seismic Environment and Ground Motion Analysis	WILLIAM LEE BANDY EDILSON FERNANDO SALAZAR MONROY Ramírez?Gaytán A. et al.	JOURNAL OF VOLCANOLOGY AND SEISMOLOGY	2019
10	Ambient seismic noise tomography of the Colima Volcano Complex	WILLIAM LEE BANDY Escudero, Christian R.	BULLETIN OF VOLCANOLOGY	2017
11	Multibeam bathymetric survey of the Ipala Submarine Canyon, Jalisco, Mexico (20°N): The southern boundary of the Banderas Forearc Block?	WILLIAM LEE BANDY CARLOS ANGEL QUINTIL MORTERA GUTIERREZ Urias Espinosa, J. et al.	Tectonophysics	2016
12	Geodynamics of the Latin American Pacific Margin Introduction	WILLIAM LEE BANDY CARLOS ANGEL QUINTIL MORTERA GUTIERREZ Danobeitia, Juanjo et al.	PURE AND APPLIED GEOPHYSICS	2016
13	P-Wave Velocity Tomography from Local Earthquakes in Western Mexico	WILLIAM LEE BANDY Ochoa-Chavez, Juan A. Escudero, Christian R. et al.	PURE AND APPLIED GEOPHYSICS	2016
14	Bahía de Banderas, Mexico: Morphology, Magnetic Anomalies and Shallow Structure	CARLOS ANGEL QUINTIL MORTERA GUTIERREZ WILLIAM LEE BANDY FRANCISCO PONCE NUÑEZ et al.	PURE AND APPLIED GEOPHYSICS	2016
15	Crustal Architecture at the Collision Zone Between Rivera and North American Plates at the Jalisco Block: Tsujal Project	WILLIAM LEE BANDY CARLOS ANGEL QUINTIL MORTERA GUTIERREZ Danobeitia, Juanjo et al.	PURE AND APPLIED GEOPHYSICS	2016
16	Multichannel Seismic Imaging of the Rivera Plate Subduction at the Seismogenic Jalisco Block Area (Western Mexican Margin)	WILLIAM LEE BANDY CARLOS ANGEL QUINTIL MORTERA GUTIERREZ Bartolome, Rafael et al.	PURE AND APPLIED GEOPHYSICS	2016
17	Evaluation of the recorded ground motions for the unusual earthquake of 13 August 2006 (M <inf>w</inf> 5.3) in Michoacán México	MIGUEL ANGEL JAIMES TELLEZ WILLIAM LEE BANDY RamirezGaytan, Alejandro et al.	JOURNAL OF SEISMOLOGY	2015

**WILLIAM LEE BANDY**

18	Analysis of the unusual earthquake of 13 August 2006 in Michoacán, México	WILLIAM LEE BANDY MIGUEL ANGEL JAIMES TELLEZ CARIDAD CARDENAS MONROY et al.	JOURNAL OF VOLCANOLOGY AND SEISMOLOGY	2015
19	Erratum to "Depth to the magnetic source bottom and thermal structure of the Gulf of Mexico"	WILLIAM LEE BANDY ELENA CENTENO GARCIA Rosales-Rodríguez J.	REVISTA MEXICANA DE CIENCIAS GEOLOGICAS	2014
20	Depth of the base of the magnetic source and thermal structure of the Gulf of Mexico (vol 31, pg 190, 2014)	Joel Rosales Rodriguez WILLIAM LEE BANDY ELENA CENTENO GARCIA	REVISTA MEXICANA DE CIENCIAS GEOLOGICAS	2014
21	Profundidad de la base de la fuente magnética y estructura térmica del Golfo de México	WILLIAM LEE BANDY ELENA CENTENO GARCIA Rosales-Rodríguez J.	REVISTA MEXICANA DE CIENCIAS GEOLOGICAS	2014
22	Geophysical-archaeological survey in Lake Tequesquitengo, Morelos, Mexico	WILLIAM LEE BANDY CARLOS ANGEL QUINTIL MORTERA GUTIERREZ Galindo Domínguez R.E. et al.	GEOFISICA INTERNACIONAL	2013
23	Morphology and magnetic survey of the Rivera-Cocos plate boundary off Colima, Mexico	CARLOS ANGEL QUINTIL MORTERA GUTIERREZ WILLIAM LEE BANDY Peláez Gaviria J.R. et al.	GEOFISICA INTERNACIONAL	2013
24	Relative Motion Between the Rivera and North American Plates Determined from the Slip Directions of Earthquakes	GERARDO SUAREZ REYNOSO Said H. Jaramillo WILLIAM LEE BANDY	PURE AND APPLIED GEOPHYSICS	2013
25	Gas hydrates in the southern jalisco subduction zone as evidenced by bottom simulating reflectors in multichannel seismic reflection data of the 2002 BART/FAMEX campaign	WILLIAM LEE BANDY CARLOS ANGEL QUINTIL MORTERA GUTIERREZ	GEOFISICA INTERNACIONAL	2012
26	Introduction	WILLIAM LEE BANDY IOURI TARAN CARLOS ANGEL QUINTIL MORTERA GUTIERREZ et al.	PURE AND APPLIED GEOPHYSICS	2011
27	Active deformation along the southern end of the toscó-abreojos fault system: New insights from multibeam swath bathymetry	THIERRY PAUL RENE CALMUS CATRIN WILLIAM LEE BANDY CARLOS ANGEL QUINTIL MORTERA GUTIERREZ et al.	PURE AND APPLIED GEOPHYSICS	2011
28	Active Deformation along the Southern End of the Tosco-Abreojos Fault System: New Insights from Multibeam Swath Bathymetry	THIERRY PAUL RENE CALMUS CATRIN WILLIAM LEE BANDY CARLOS ANGEL QUINTIL MORTERA GUTIERREZ et al.	PURE AND APPLIED GEOPHYSICS	2011

**WILLIAM LEE BANDY**

29	Special Issue: Geodynamics of the Mexican Pacific Margin Introduction	WILLIAM LEE BANDY IOURI TARAN CARLOS ANGEL QUINTIL MORTERA GUTIERREZ et al.	PURE AND APPLIED GEOPHYSICS	2011
30	The Mid-Rivera-Transform Discordance: Morphology and Tectonic Development	WILLIAM LEE BANDY CARLOS ANGEL QUINTIL MORTERA GUTIERREZ THIERRY PAUL RENE CALMUS CATRIN et al.	PURE AND APPLIED GEOPHYSICS	2011
31	Mineralogical and geochemical constraints on the origin of ferromanganese crusts from the Rivera Plate (western margin of Mexico)	ROSA MARIA PROL LEDESMA WILLIAM LEE BANDY PETER ERNST GEORG SCHAAF et al.	MARINE GEOLOGY	2008
32	Multibeam bathymetry and sidescan imaging of the Rivera Transform-Moctezuma spreading segment junction, northern East Pacific Rise: New constraints on Rivera-Pacific relative pl	WILLIAM LEE BANDY CARLOS ANGEL QUINTIL MORTERA GUTIERREZ THIERRY PAUL RENE CALMUS CATRIN et al.	Tectonophysics	2008
33	Oceanic-ridge subduction vs. slab break off: Plate tectonic evolution along the Baja California Sur continental margin since 15 Ma	THIERRY PAUL RENE CALMUS CATRIN WILLIAM LEE BANDY CARLOS ANGEL QUINTIL MORTERA GUTIERREZ et al.	Geology	2006
34	Subsidence and strike-slip tectonism of the upper continental slope off Manzanillo, Mexico	WILLIAM LEE BANDY THIERRY PAUL RENE CALMUS CATRIN CARLOS ANGEL QUINTIL MORTERA GUTIERREZ et al.	Tectonophysics	2005
35	Tectonic evolution of the Tehuantepec Ridge	MARINA MANEA VLAD CONSTANTIN MANEA LUCA FERRARI et al.	EARTH AND PLANETARY SCIENCE LETTERS	2005
36	Motion partitioning between the Pacific plate, Baja California and the North America plate: The Tosco-Abreojos fault revisited	THIERRY PAUL RENE CALMUS CATRIN WILLIAM LEE BANDY Michaud F. et al.	GEOPHYSICAL RESEARCH LETTERS	2004
37	The Colima, Mexico, earthquake (Mw 5.3) of 7 March 2000: Seismic activity along the southern Colima rift	WILLIAM LEE BANDY FRANCISCO JAVIER NUÑEZ CORNU JUANA GABRIELA BARRON ROSAS et al.	BULLETIN OF THE SEISMOLOGICAL SOCIETY OF AMERICA	2003
38	Electrical Resistivity Tomography: A new tool in plant ecology?	WILLIAM LEE BANDY ALFONSO VALIENTE BANUET Maillol J.M. et al.	SEG Technical Program Expanded Abstracts	2000

**WILLIAM LEE BANDY**

39	The Rivera-Cocos plate boundary: Implications for Rivera-Cocos relative motion and plate fragmentation	WILLIAM LEE BANDY Hilde T.W.C. Yan C.-Y.	Geological Society of America Special Papers	2000
40	Morphology and recent history of the ridge propagator system located at 18°N, 106°W	WILLIAM LEE BANDY Hilde T.W.C.	Geological Society of America Special Papers	2000
41	The 11 December, 1995 earthquake (Mw=6.4): Implications for the present-day relative motion on the Rivera-Cocos plate boundary	GERARDO SUAREZ REYNOSO WILLIAM LEE BANDY Escobedo D. et al.	GEOFISICAL RESEARCH LETTERS	1999
42	Structure of the southern Jalisco subduction zone, Mexico, as inferred from gravity and seismicity	WILLIAM LEE BANDY VLADIMIR KOSTOGLODOV ALEJANDRO HURTADO DIAZ et al.	GEOFISICA INTERNACIONAL	1999
43	Crustal structure of the Colima rift, western Mexico: Gravity models revisited	JAIME HUMBERTO URRUTIA FUCUGAUCHI WILLIAM LEE BANDY CARLOS ANGEL QUINTIL MORTERA GUTIERREZ et al.	GEOFISICA INTERNACIONAL	1999
44	Comment on "relative motions of the Pacific, Rivera, North American, and Cocos plates since 0.78 Ma" by Charles DeMets and Douglas S. Wilson	WILLIAM LEE BANDY VLADIMIR KOSTOGLODOV CARLOS ANGEL QUINTIL MORTERA GUTIERREZ et al.	Journal Of Geophysical Research	1998
45	Paleomagnetism of plio-quaternary basalts in the Jalisco block, western Mexico	WILLIAM LEE BANDY Maillol J.M. Ortega-Ramírez J.	GEOFISICA INTERNACIONAL	1997
46	Large Neogene subsidence event along the Middle America Trench off Mexico (18°-19°N): Evidence from submersible observations	THIERRY PAUL RENE CALMUS CATRIN WILLIAM LEE BANDY JOSE CELESTINO GUERRERO Y GARCIA et al.	Geology	1997
47	Implications of the October 1995 Colima-Jalisco Mexico earthquakes on the Rivera-North America Euler vector	WILLIAM LEE BANDY VLADIMIR KOSTOGLODOV SHRI KRISHNA SINGH SINGH et al.	GEOFISICAL RESEARCH LETTERS	1997
48	The October 9,1995 Colima-Jalisco, Mexico earthquake (Mw 8): An aftershock study and a comparison of this earthquake with those of 1932	SHRI KRISHNA SINGH SINGH JAIME DOMINGUEZ RIVAS LUIS QUINTANAR ROBLES et al.	GEOFISICAL RESEARCH LETTERS	1997
49	Gravity and seismicity over the Guerrero seismic gap, Mexico	VLADIMIR KOSTOGLODOV WILLIAM LEE BANDY JAIME DOMINGUEZ RIVAS et al.	GEOFISICAL RESEARCH LETTERS	1996



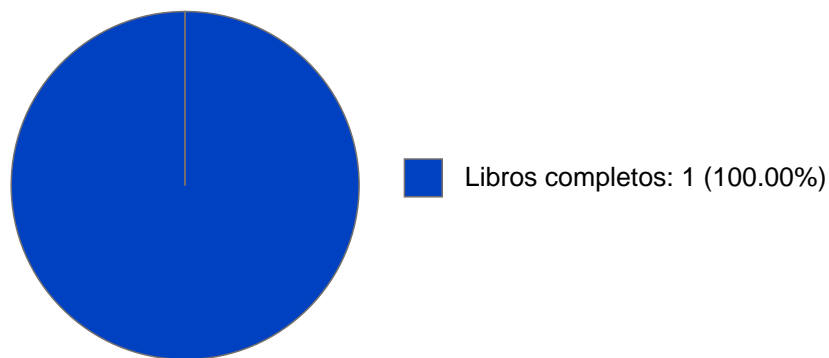
**WILLIAM LEE BANDY**

50	The subducted Rivera-Cocos plate boundary: where is it, what is it, and what is its relationship to the Colima Rift?	WILLIAM LEE BANDY CARLOS ANGEL QUINTIL MORTERA GUTIERREZ JAIME HUMBERTO URRUTIA FUCUGAUCHI et al.	GEOPHYSICAL RESEARCH LETTERS	1995
51	Seismotectonic constraints on the convergence rate between the Rivera and North America plates	VLADIMIR KOSTOGLODOV WILLIAM LEE BANDY	Journal Of Geophysical Research	1995
52	Statistical examination of the existence and relative motion of the Jalisco and Southern Mexico Blocks	WILLIAM LEE BANDY Pardo M.	Tectonics	1994
53	Gravity field of the southern Colima graben, Mexico	WILLIAM LEE BANDY CARLOS ANGEL QUINTIL MORTERA GUTIERREZ JAIME HUMBERTO URRUTIA FUCUGAUCHI	GEOFISICA INTERNACIONAL	1993
54	Direct method for determining constant corrections to geophysical survey lines for reducing mis-ties	WILLIAM LEE BANDY Gangi A.F. Morgan F.D.	Geophysics	1990
55	Seabeam and seismic reflection imaging of the tectonic regime of the Andean continental margin off Peru (4°S to 10°S)	WILLIAM LEE BANDY Bourgois J. Pautot G. et al.	EARTH AND PLANETARY SCIENCE LETTERS	1988
56	Structural features of the bonin arc: Implications for its tectonic history	WILLIAM LEE BANDY Hilde T.W.C.	Tectonophysics	1983

**WILLIAM LEE BANDY**

**LIBROS Y CAPITULOS CON ISBN**

**Obras con registro ISBN**



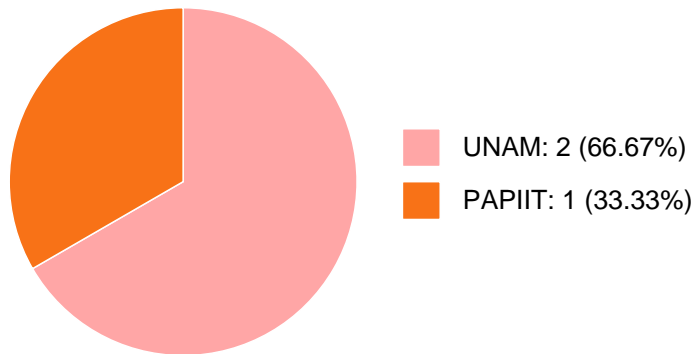
#	Título	Autores	Alcance	Año	ISBN
1	Geodynamics of the Latin American Pacific Margin	WILLIAM LEE BANDY CARLOS ANGEL QUINTIL MORTERA GUTIERREZ IOURI TARAN	Libro Completo	2017	9783319515281



**WILLIAM LEE BANDY**

**PARTICIPACIÓN EN PROYECTOS**

**Histórico de participación en proyectos**

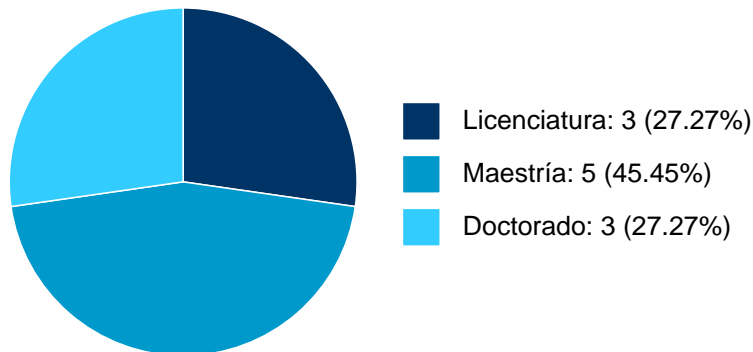


#	Nombre	Participantes	Fuente	Fecha inicio	Fecha fin
1	Tectónica y estructura cortical, Margen del Pacífico de México.	WILLIAM LEE BANDY	Presupuesto de la UNAM asignado a la Dependencia	01-01-2018	31-12-2020
2	Estudio gravimétrico 3-D para definir la fuente de la anomalía ubicada al noreste de Manzanillo, Colima	WILLIAM LEE BANDY	Recursos PAPIIT	01-01-2017	01-12-2019
3	Estructura y tectónica del occidente de México.	WILLIAM LEE BANDY	Presupuesto de la UNAM asignado a la Dependencia	01-01-2022	31-12-2023

**WILLIAM LEE BANDY**

**PARTICIPACIÓN EN TESIS**

**Histórico de Colaboraciones en Tesis**



#	Título del documento	Tipo de Tesis	Sinodales	Autores	Entidad	Año
1	Integración de datos geofísicos y paleosísmicos como base para actualizar la cartografía y evaluar el peligro asociado a fallas en el sistema Morelia-Acambay : subsidencia y actividad sismotectónica	Tesis de Doctorado	WILLIAM LEE BANDY,	PIERRE GILLES LACAN, Aray Castellano, Jelime Cecilia,	Centro de Geociencias en Juriquilla, Querétaro, Instituto de Geofísica,	2024
2	Morfología del talud continental a lo largo de la costa de Jalisco : implicaciones tectónicas y cinemáticas	Tesis de Doctorado	WILLIAM LEE BANDY,	Urias Espinosa, Jaime,	Instituto de Geofísica,	2020
3	Estudio gravimétrico 3D para definir la fuente de la anomalía ubicada al noreste de Manzanillo, Colima	Tesis de Maestría	WILLIAM LEE BANDY,	Molina de Artola, Balam,	Instituto de Geofísica,	2020

**WILLIAM LEE BANDY**

4	Evolución sedimentaria y tectónica del polígono oriental en el Golfo de México con batimetría multihaz, perfiles sísmicos de alta resolución y datos magnéticos marinos	Tesis de Maestría	WILLIAM LEE BANDY,	ELVA GUADALUPE ESCOBAR BRIONES, Valle Hernández, Sandra,	Instituto de Ciencias del Mar y Limnología, Instituto de Geofísica,	2015
5	Perfiles sísmicos de reflexión de alta resolución en el sector central de la placa de rivera	Tesis de Licenciatura	JOAQUIN EDUARDO AGUAYO CAMARGO,	WILLIAM LEE BANDY, MARTIN CARDENAS SOTO, et al.	Facultad de Ingeniería, Instituto de Geofísica,	2015
6	Profundidad de la base de la fuente magnética y estructura termal del Golfo de México	Tesis de Doctorado	WILLIAM LEE BANDY,	Rosales Rodríguez, Joél,	Instituto de Geofísica,	2014
7	Estudio tectono-estratigráfico de la cuenca transtensional en el margen de Sonora frente al rift de Guaymas, Golfo de California, México	Tesis de Maestría	WILLIAM LEE BANDY,	ARTURO CARRANZA EDWARDS, CARLOS ANGEL QUINTIL MORTERA GUTIERREZ, et al.	Instituto de Ciencias del Mar y Limnología, Instituto de Geofísica,	2013
8	Detección de la zona productora de gas en el bloque NW del Campo Lankahuasa, Golfo de México, aplicando el análisis múltiple de atributos sísmicos	Tesis de Maestría	WILLIAM LEE BANDY,	Quijano Velasco, Bernardo,	Instituto de Geofísica,	2009
9	Estructura de la dorsal del Pacífico este a los 13.4°N, a partir de datos sísmicos de reflexión	Tesis de Maestría	WILLIAM LEE BANDY,	Serrato Díaz, Gloria Selene,		2005
10	Análisis de las anomalías de manto-bouguer en el área del graben El gordo, al sureste de Manzanillo, Colima	Tesis de Licenciatura	WILLIAM LEE BANDY,	Serrato Díaz, Gloria Selene,		2001



**Sistema Integral de Información Académica**  
**Coordinación de Planeación, Evaluación y**  
**Simplificación de la Gestión Institucional**  
**Reporte individual**



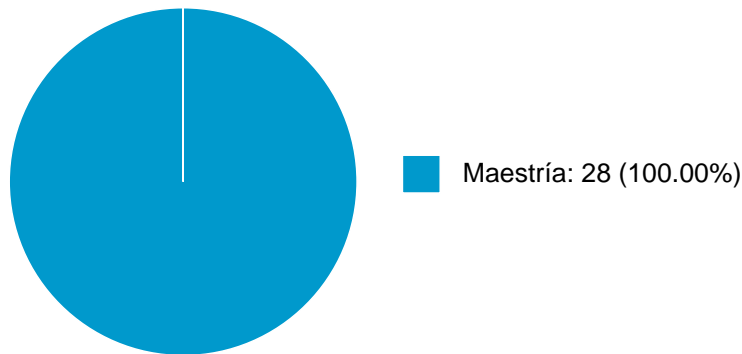
**WILLIAM LEE BANDY**

11	Delimitación en 2-d de un yacimiento petrolero al sureste de México a partir de atributos sísmicos de reflexión	Tesis de Licenciatura	WILLIAM LEE BANDY,	Pardo Castro, Guillermo,	2000
----	---	-----------------------	--------------------	--------------------------	------

**WILLIAM LEE BANDY**

**DOCENCIA IMPARTIDA**

**Histórico de docencia**



#	Nivel titulación	Asignatura	Entidad	Alumnos	Semestre
1	Maestría	REFLEXIÓN SÍSMICA	Instituto de Geofísica	0	2023-2
2	Maestría	TEMA SELECTO DE TIERRA SÓLIDA GEOFÍSICA MARINA	Instituto de Geofísica	1	2023-1
3	Maestría	REFLEXIÓN SÍSMICA	Instituto de Geofísica	3	2022-1
4	Maestría	REFLEXIÓN SÍSMICA	Instituto de Geofísica	4	2019-1
5	Maestría	ACTIVIDAD ACADEMICA PARA LA OBTENCION DEL GRADO	Instituto de Geofísica	1	2018-2
6	Maestría	REFLEXION SISMICA	Instituto de Geofísica	7	2018-1
7	Maestría	SEMINARIO DE INVESTIGACIÓN	Instituto de Geofísica	1	2017-2
8	Maestría	REFLEXION SISMICA-305674	Instituto de Geofísica	9	2017-1
9	Maestría	TEMA SELECTO DE TIERRA SOLIDA	Instituto de Geofísica	2	2015-2
10	Maestría	REFLEXION SISMICA	Instituto de Geofísica	7	2015-1
11	Maestría	REFLEXION SISMICA	Centro de Geociencias en Juriquilla, Querétaro	2	2015-1
12	Maestría	TEMA SELECTO DE TIERRA SOLIDA	Instituto de Geofísica	2	2014-2
13	Maestría	REFLEXION SISMICA	Instituto de Geofísica	4	2014-1
14	Maestría	ACTIVIDAD ACADEMICA PARA LA OBTENCION DEL GRADO	Instituto de Geofísica	1	2013-2
15	Maestría	SEMINARIO DE INVESTIGACION	Instituto de Geofísica	1	2013-1
16	Maestría	REFLEXION SISMICA	Instituto de Geofísica	3	2013-1
17	Maestría	TEMA SELECTO DE TIERRA SOLIDA	Instituto de Geofísica	1	2013-1
18	Maestría	TEMA SELECTO DE EXPLORACION	Instituto de Geofísica	3	2012-2
19	Maestría	TEMA SELECTO	Instituto de Geofísica	4	2011-2
20	Maestría	TEMA SELECTO	Instituto de Geofísica	1	2011-2



**Sistema Integral de Información Académica**  
**Coordinación de Planeación, Evaluación y**  
**Simplificación de la Gestión Institucional**  
**Reporte individual**



**WILLIAM LEE BANDY**

21	Maestría	REFLEXION SISMICA	Instituto de Geofísica	1	2011-2
22	Maestría	TEMA SELECTO	Instituto de Geofísica	1	2010-2
23	Maestría	SEMINARIO DE INVESTIGACION	Instituto de Geofísica	1	2010-1
24	Maestría	TEMA SELECTO	Instituto de Geofísica	2	2010-1
25	Maestría	TEMA SELECTO	Instituto de Geofísica	2	2009-2
26	Maestría	TEMA SELECTO	Instituto de Geofísica	2	2009-2
27	Maestría	TEMA SELECTO	Instituto de Geofísica	1	2008-1
28	Maestría	SEMINARIO DE INVESTIGACION	Instituto de Geofísica	1	2008-1



**Sistema Integral de Información Académica**  
**Coordinación de Planeación, Evaluación y**  
**Simplificación de la Gestión Institucional**  
**Reporte individual**



**WILLIAM LEE BANDY**

**PATENTES**

**No se encuentran registros en la base de datos de patentes asociados a:**

**WILLIAM LEE BANDY**



**WILLIAM LEE BANDY**

**FUENTES DE INFORMACIÓN**

**Internos**

#	Información	Fuente	Sistema	Periodo
1	Grupos ordinarios y resumen de historias académicas	DGAE	SIAE	2008-2025
2	Nombramientos, datos generales, estímulos, premios y reconocimientos	DGAPA	RUPA	2008-2025
3	Producción Académica	CH	Humanindex	2008-2021
4	Producción Académica	CIC	SCIC	2000-2017
5	Proyectos	DGPO	SISEPRO	2018-2022
6	Tesis	DGB	TESIUNAM	2008-2025
7	Tutorías en Posgrado	CGEP	SIIPosgrado	2008-2021

**Externos**

#	Información	Fuente	Sistema	Periodo
8	Documentos Indexados	Elsevier	Scopus	2008-2025
9	Documentos Indexados	Thomson Reuters	WoS	2008-2025
10	Obras con registro ISBN	INDAUTOR	Agencia ISBN	2008-2025
11	Patentes	IMPI	SIGA	2008-2024